

ARVIDABOSJÖN

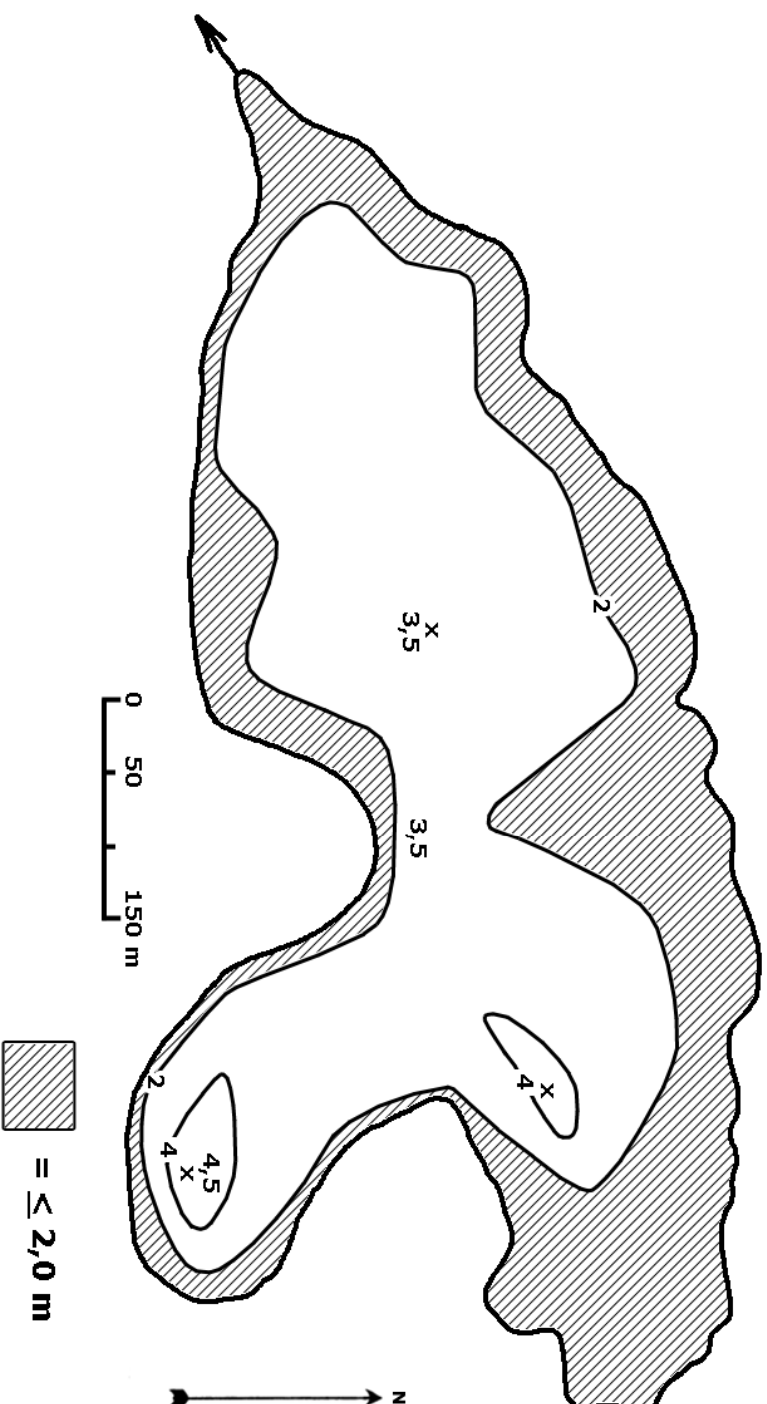
634671 135061 Gislaveds kommun, Jönköpings län

Huvudavrinningsområde	101, Nissan
Höjd över havet	151,6 m
Areal	0,24 km ²
Maxdjup	4,5 m
Medeldjup	2,1 m
Volym	0,65 m ³ (miljoner m ³)
Avr.-område	7,4 km ²
Teor. oms.-tid	0,2 år
Topografiskt kartblad	SD NV

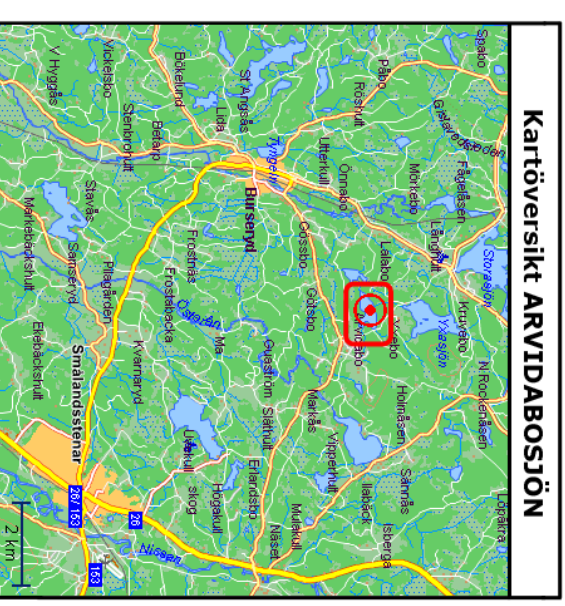
Djupangivelser i meter; avvikelser kan förekomma.
Djupangivelser refererar till att vattenytan är vid
landvegetationens gräns. "normalvattenstånd".

Reviderad September, 2006:

Mikael Melle, Cybera



Kartöversikt ARVIDABOSJÖN



ARVIDABOSJÖN

634671 135061 Gislaveds kommun, Jönköpings län

Huvudavrinningsområde	101, Nissan
Höjd över havet	151,6 m
Areal	0,24 km ²
Maxdjup	4,5 m
Medeldjup	2,1 m
Volym	0,65 m ³ (miljoner m ³)
Avr.-område	7,4 km ²
Teor. oms.-tid	0,2 år
Topografiskt kartblad	SD NV

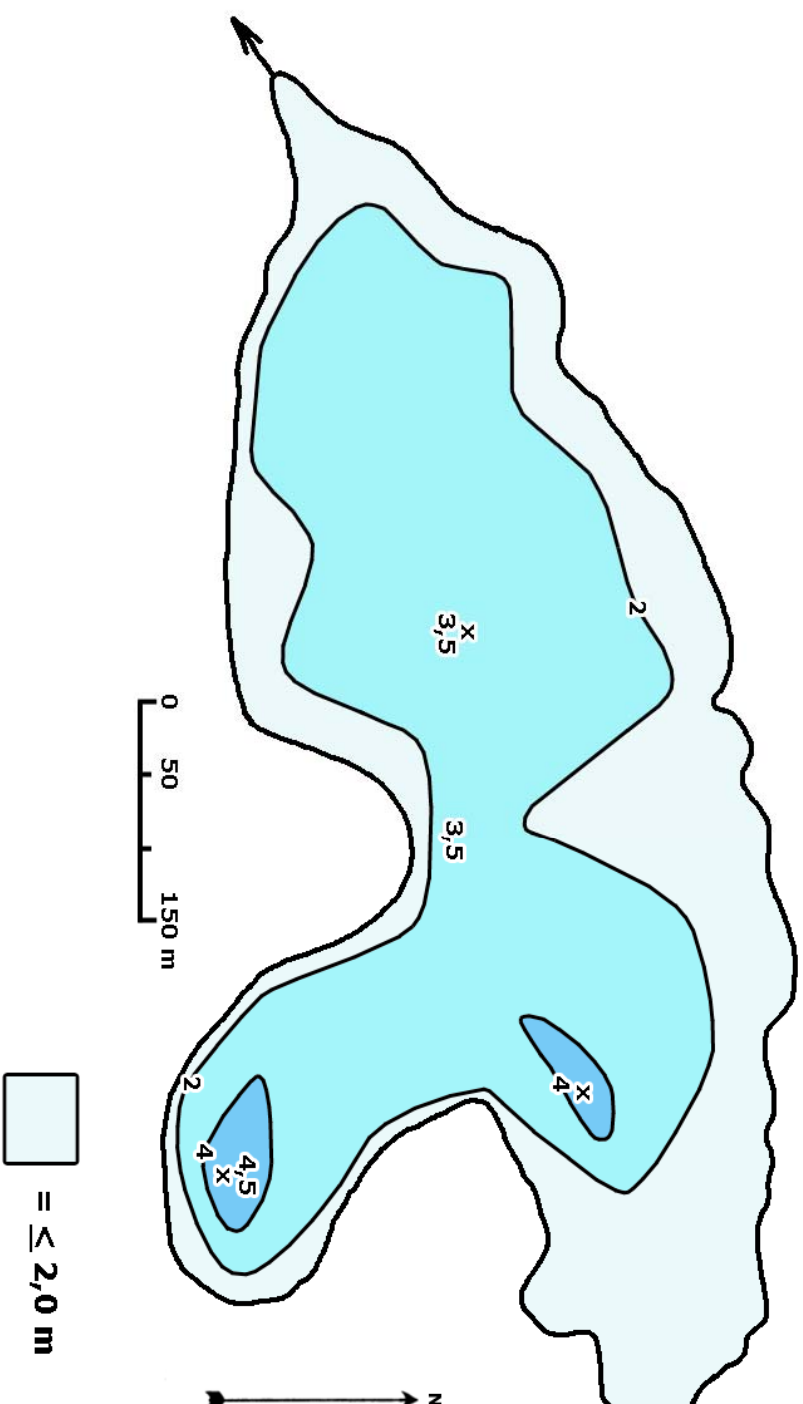
Djupangivelser i meter; avvikelser kan förekomma.
Djupangivelser refererar till att vattenytan är vid landvegetationens gräns. "normalvattenstånd".

Reviderad September, 2006:

Mikael Melle, Cybera

Lodning 2004:

Myrica AB



Kartöversikt ARVIDABOSJÖN

