

BORLÄNGEN

634239 135290 Gislaveds kommun, Jönköpings län

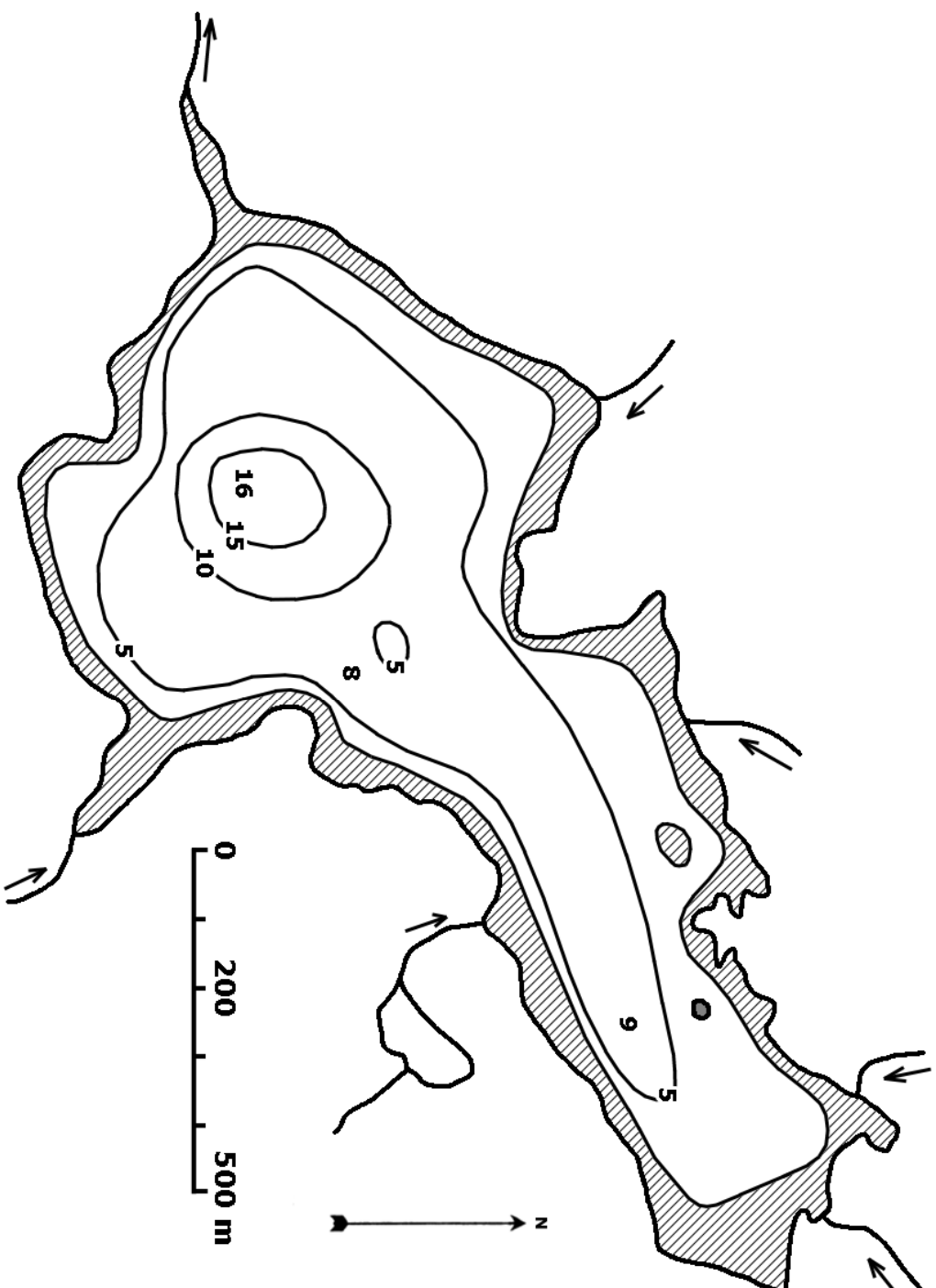
Huvudavrinningsområde	101, Nissan
Höjd över havet	157,4 m
Areal	0,79 km ²
Maxdjup	16,0 m
Medeldjup	5,0 m
Volym	3,96 m ³ (miljoner m ³)
Avr.-område	6,5 km ²
Teor. oms.-tid	1,38 år
Topografiskt kartblad	SD NV

Djupangivelser i meter, avvikelser kan förekomma.
Djupangivelser refererar till att vattenytan är vid
landvegetationens gräns. "normalvattenstånd".

Reviderad September, 2006:

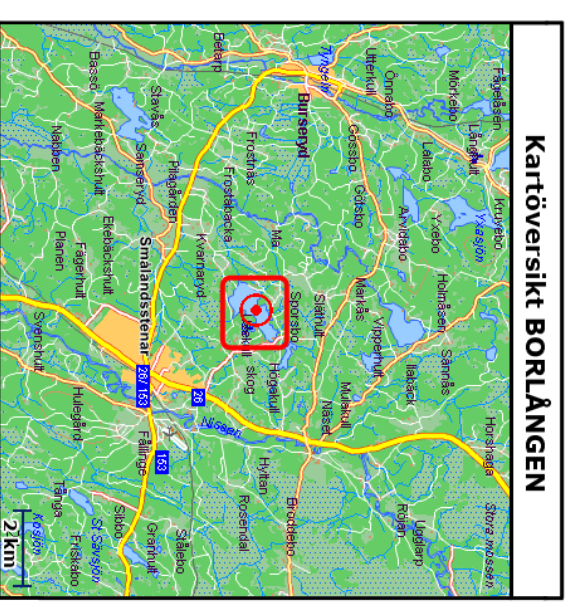
Mikael Melle, Cybera

Lodning 1967:



= ≤ 2,0 m

Kartöversikt BORLÄNGEN



BORLÄNGEN

634239 135290 Gislaveds kommun, Jönköpings län

Huvudavrinningsområde	101, Nissan
Höjd över havet	157,4 m
Areal	0,79 km ²
Maxdjup	16,0 m
Medeldjup	5,0 m
Volym	3,96 m ³ (miljoner m ³)
Avr.-område	6,5 km ²
Teor. oms.-tid	1,38 år
Topografiskt kartblad	SD NV

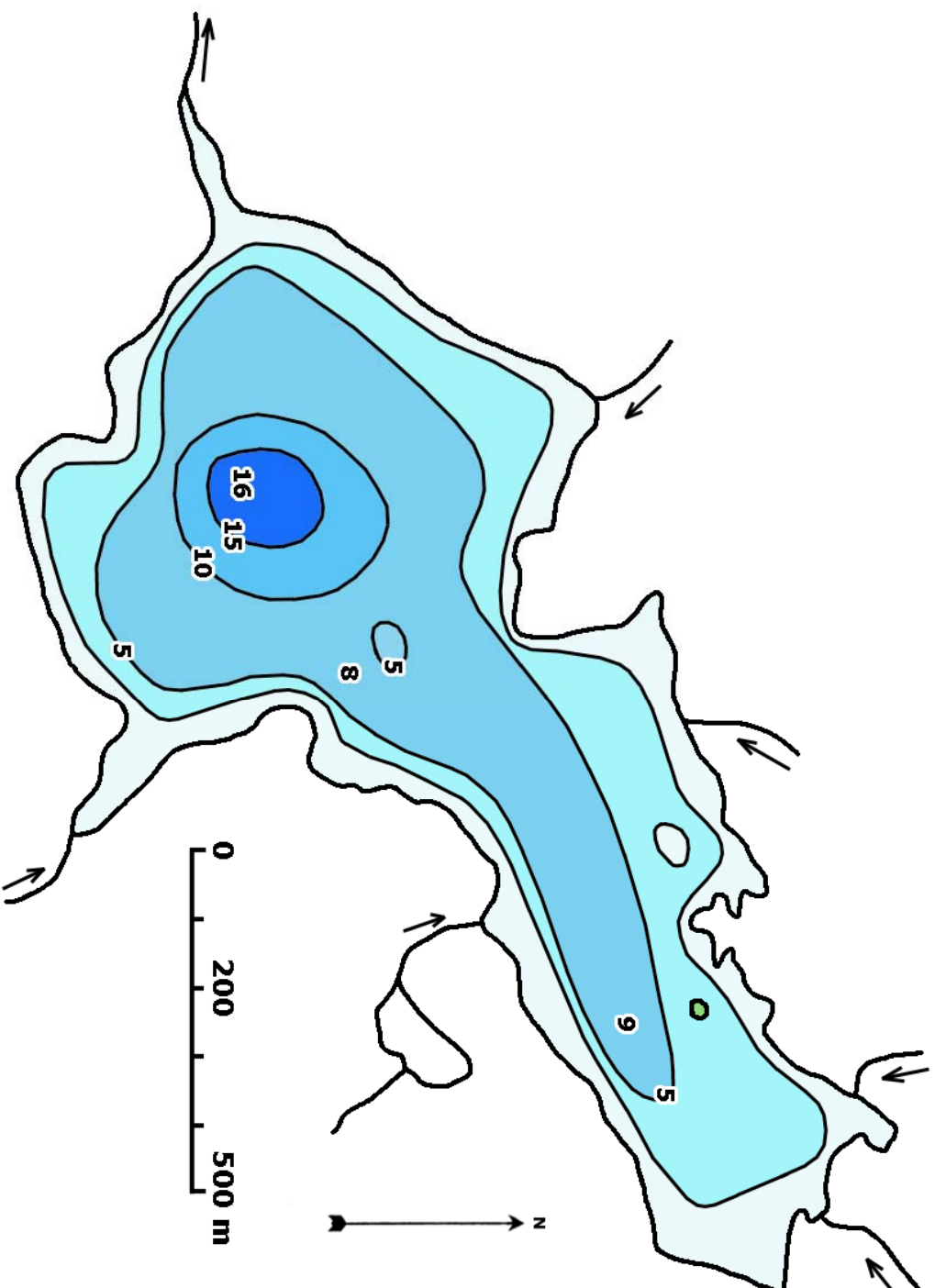
Djupangivelser i meter, avvikelser kan förekomma.
Djupangivelser refererar till att vattenytan är vid landvegetationens gräns. "normalvattenstånd".

Reviderad September, 2006:

Mikael Melle, Cybera

Lodning 1967:

= ≤ 2,0 m



Kartöversikt BORLÄNGEN

