

RASJÖN


638409 138549 Gislaveds kommun, Jönköpings län

Huvudavrinningsområde	101, Nissan
Höjd över havet	242,6 m
Areal	4,12 km ²
Maxdjup	18,2 m
Medeldjup	4,6 m
Volym	16,41 m ³ (miljoner m ³)
Avr.-område	20,9 km ²
Teor. oms.-tid	2,1 år
Topografiskt kartblad	6D NO

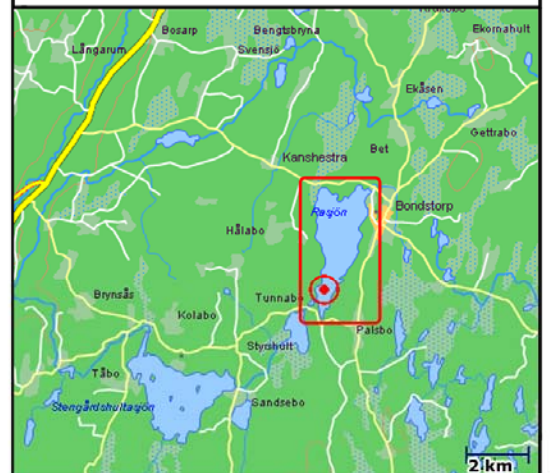
Djupangivelser i meter, avvikelser kan förekomma.
Djupangivelser refererar till att vattenytan är vid landvegetationens gräns. "normalvattenstånd".

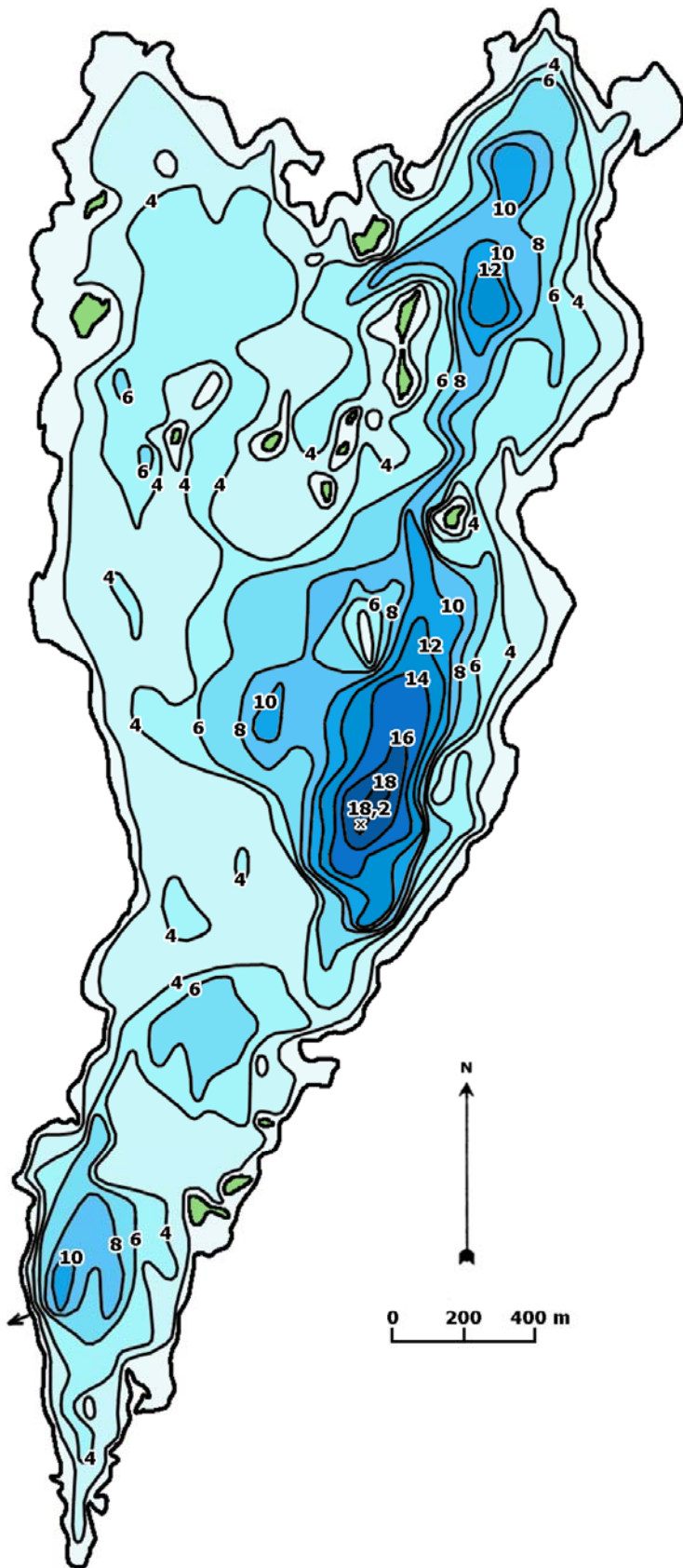
Reviderad September, 2006:
Mikael Melle, Cybera

Lodning 1994:
Myrica AB

 = ≤ 2,0 m

Kartöversikt RASJÖN





RASJÖN


638409 138549 Gislaveds kommun, Jönköpings län

Huvudavrinningsområde	101, Nissan
Höjd över havet	242,6 m
Areal	4,12 km ²
Maxdjup	18,2 m
Medeldjup	4,6 m
Volym	16,41 m ³ (miljoner m ³)
Avr.-område	20,9 km ²
Teor. oms.-tid	2,1 år
Topografiskt kartblad	6D NO

Djupangivelser i meter, avvikelser kan förekomma.
Djupangivelser refererar till att vattenytan är vid landvegetationens gräns. "normalvattenstånd".

Reviderad September, 2006:
Mikael Melle, Cybera

Lodning 1994:
Myrica AB

 = ≤ 2,0 m

